Távhőszolgáltatók az épületek energetikai jellemzőinek meghatározásáról szóló 7/2006 (V.24) TNM rendelet 6/A § szerinti, 2021. évi adatszolgáltatása a Lechner Tudásközpont számára

A távhőszolgáltató adatai:

Rövid név	**Salgó Vagyon Kft.**
Teljes név	Salgó Vagyon Salgótarjáni Önkormányzati Vagyonkezelő és Távhőszolgáltató Kft.
Székhely címe	3104 Salgótarján, Park út 12.
Honlap címe	www.svagyon.hu

A távhőszolgáltatás egyes energetikai adatai településeként, hidraulikailag egységes távhőrendszerre vonatkozóan, a 2020. évi termelési adatok alapján:

Településnév	**A távhőrendszer megnevezése**	**primer energia átalakítási tényező**	**megújuló energia részarány**
Salgótarján	Távhő I. rendszer	1,1472	0,1167
Salgótarján	Ady E. úti rendszer (Távhő II.)	1,1661	0,0011
Salgótarján	Beszterce ltp.-i rendszer (Távhő III.)	1,3144	0,0011
Salgótarján	Fáy A. krt.-i rendszer	1,1781	0,0011
Salgótarján	Idősek háza (Gorkij krt. 83-85.)	1,1680	0,0211
Salgótarján	Szobabérlők háza (Rákóczi út 184.)	1,1997	0,0011

Ha a távhőszolgáltató egy településen több távhőrendszert is működtet, akkor kérjük:

- minden egyes távhőrendszert önálló sorban feltüntetni,
- valamint jelen adatszolgáltatási űrlap további oldalaira a településről vázlatos térképet elhelyezni, ami a távhőrendszerek településen belüli elhelyezkedését illusztrálja.

Kelt: Salgótarján, 2021. február 26.

SALGÓ VAGYON KFT.
3104 Salgótarján, Park út 12.
16.

TÁVHŐ I. rendszer

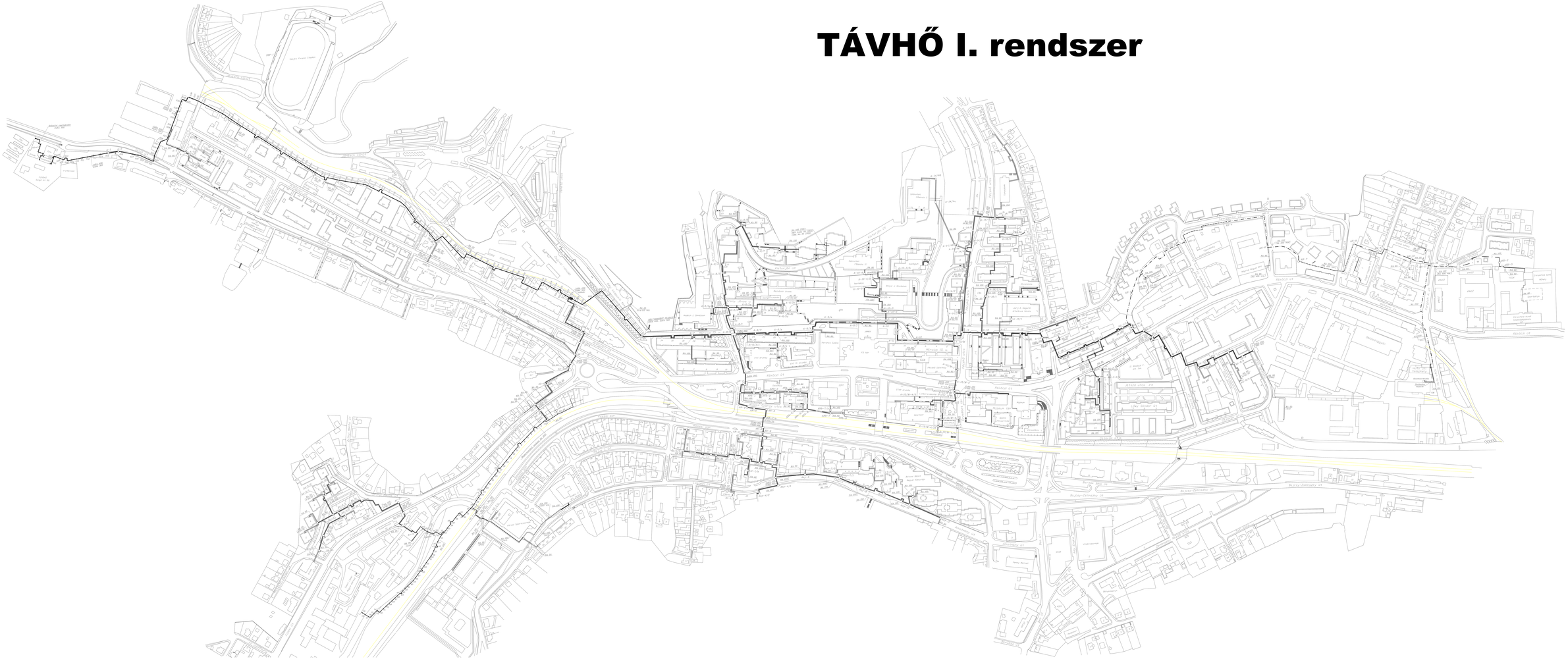

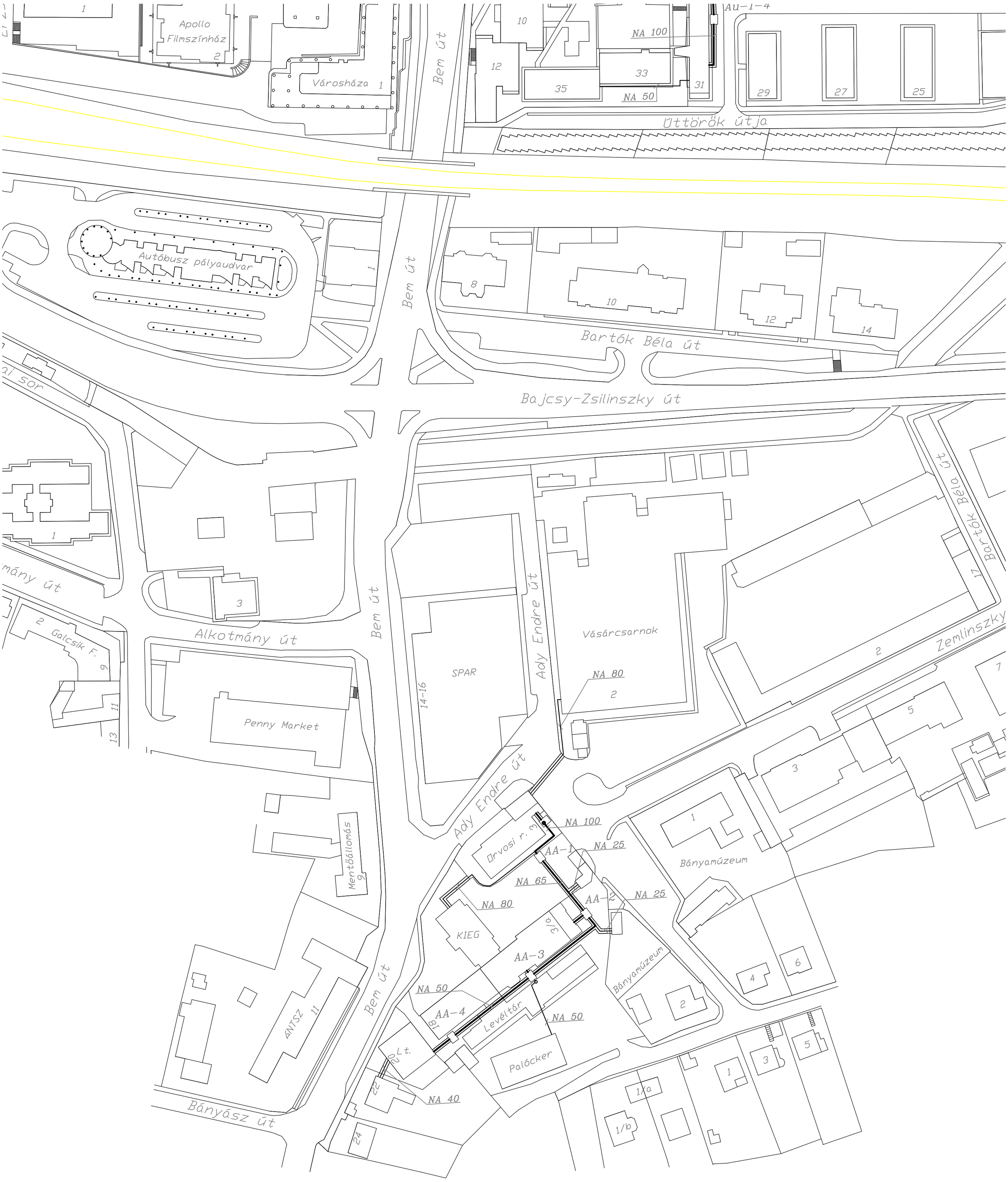

Ady E. úti rendszer (Távhő II.)

Beszterce ltp.-i rendszer (Távhő III.)

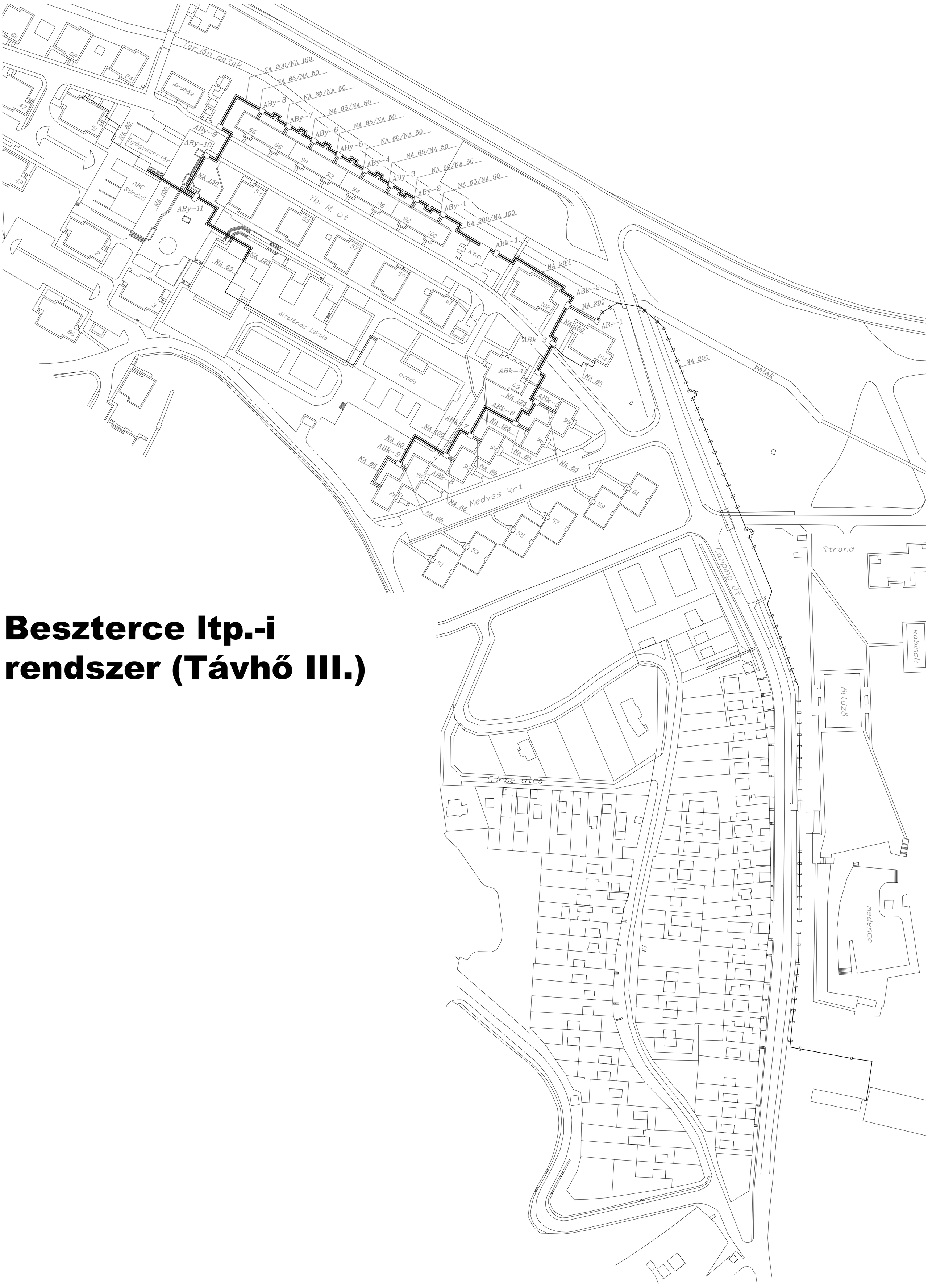

Fáy A. krt.-i rendszer
(bekarikázott terület)
Öreg József telep
Fáy András körút
Óvoda
Kercseg út
Gazdasági út
Móricz Zsigmond út
Losonci utca
ipartelep
A térkép tájékoztató jellegű másolata semmilyen hivatalos eljárásban nem használható fel!
Készült az állami alapadatok felhasználásával

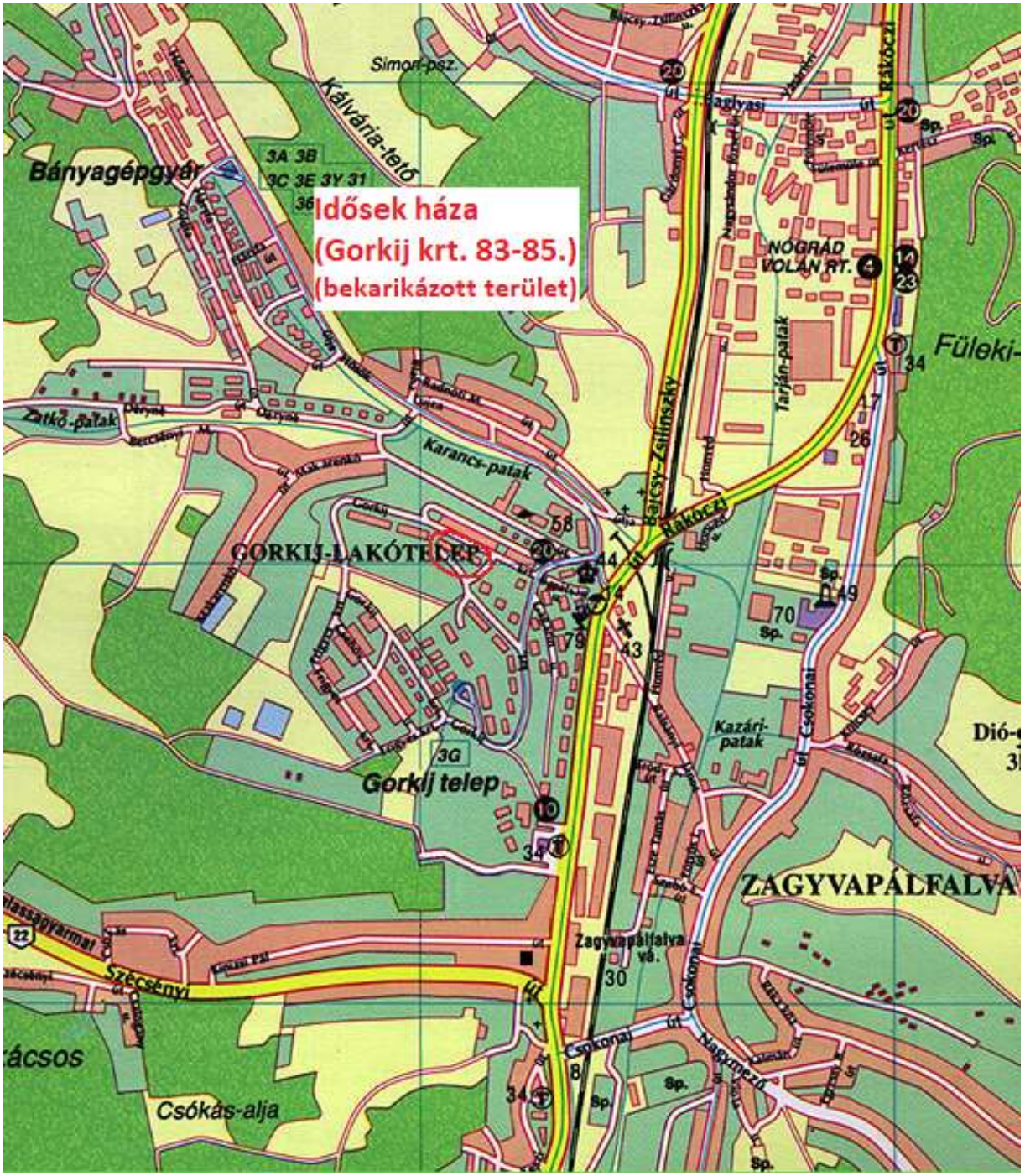
Idősek háza
(Gorkij krt. 83-85.)
(bekarikázott terület)
Simon-psz.
Kálvária-tető
Bányagépgyár
3A 3B
3C 3E 3Y 31
NÓGRÁD VOLÁN RT.
Füleki-
Tarján-patak
Zatkó-patak
Karancs-patak
Balcsy-Zsilinszky
Rákóczi
GORKIJ-LAKÓTELEP
Kazári-patak
Csokonai
3G
Gorkij telep
ZAGYVAPÁLFALVA
Zagyvapálfalva vá.
Szécsényi
Csókás-alja
Nagymező

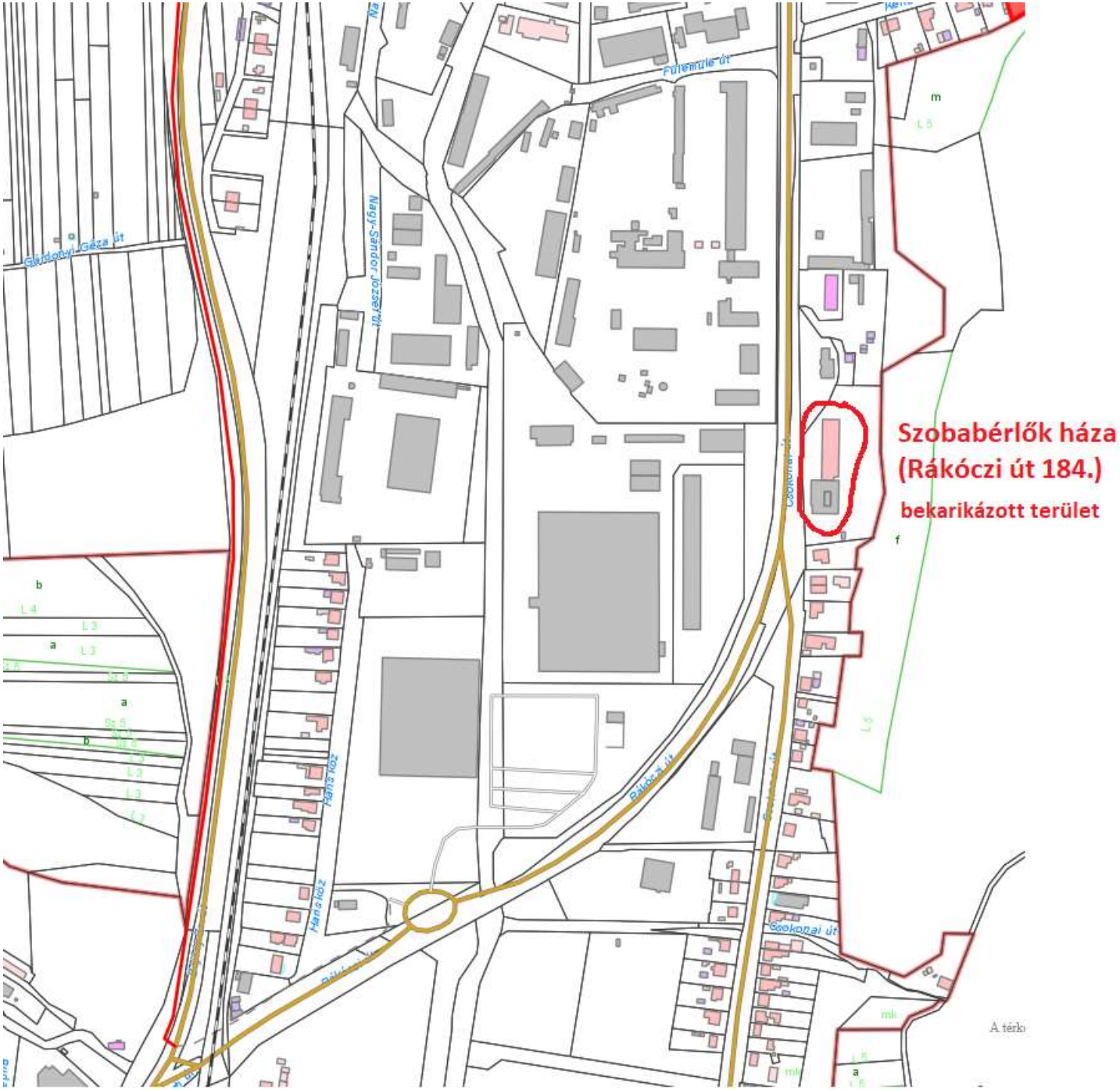
Szobabérlők háza
(Rákóczi út 184.)
bekarikázott terület
Füleműle út
Nagy-Sándor József u.
Skoda-Géza út
Hársfa köz
Rákóczi út
Csokonai út
A térk